





老師園遺址				
代號：1110-LSY				
地理環境				
經 緯 度：	東經 120°16'48"	北緯 23°13'02"	方格座標：	E176315×N2568554 m
行政隸屬：	臺南縣官田鄉南廂村			
地 理 區：	嘉南平原－急水溪沖積平原			
海拔高度：	6-7m			
所屬水系：	橋頭仔港埤、麻豆大排水溝（將軍溪／急水溪集水區）			
相關道路：	南 58			
簡要描述：	遺址位於茅港尾聚落東側約 500 公尺處，橋頭仔港埤於頂角橋往南岔分為二，遺址剛好處於其岔分支流之中間高起之農地，地勢由東向西略微緩降。			
(地形圖附道路及水道並劃記範圍)				
遺址狀態				
遺物分布：	本遺址之出土遺物大多集中於遺址東南側的邊坡，其下方的果園與遺址所在之區域有近乎 1 公尺的落差，根據地主謝先生（民國 15 年出生）的口述，其果園原與遺址間為相連的斜坡，後因為了便於耕作而將該斜坡鏟平，因此本計畫調查於果園及遺址之間的斷面即可見暴露出大量的陶片。至於遺址東側的水稻田則因人為刨挖而顯得略為低陷，但於南側新開挖的排水溝與略微低窪的果園則可見較大量的陶片，北側區域除了一座咸豐年間的墓地周遭可見較多的陶片之外，其他區域出土遺物數量均十分稀疏，推測應為修墳之擾出。			

面 積：	長寬大致 200 m×250m，面積約 40000 m ² 。
保存狀況：	遺址因現代耕作、修築溝渠及造墳等行為，已造成嚴重之破壞。
文化類型：	大湖文化（許清保 2004：89）
年 代：	約 3300-1800B.P.
遺 跡：	
遺物類別（附照片）	
文 化 遺 物	
石 器：	石鏃（許清保 2004：89）
陶 器：	1. 陶罐、陶鉢（許清保 2004：89-90） 2. 大湖文化：陶腹片、罐形器、鉢形器、陶環（許清保採集、本計畫採集）、折沿鉢（本計畫採集）
<div style="display: flex; justify-content: space-around;"> <div style="text-align: center;">  <p>圖說：大湖文化之罐形器口緣（許清保採集）</p> </div> <div style="text-align: center;">  <p>圖說：大湖文化之紋飾陶腹片（許清保採集）</p> </div> </div>	
<div style="display: flex; justify-content: space-around;"> <div style="text-align: center;">  <p>圖說：大湖文化之陶腹片（許清保採集）</p> </div> <div style="text-align: center;">  <p>圖說：大湖文化之陶環（許清保採集）</p> </div> </div>	
骨 器：	
金 屬 器：	
其 他：	青花瓷（許清保 2004：88-90）、青花瓷片、硬陶（許清保採集、本計畫採集）
自 然 遺 物	
動 物：	
植 物：	
岩 石：	
土 壤：	黃褐色壤土（許清保 2004：89-90）

其 他：			
遺址代表意義			
文化意義：			
歷史沿革：			
評鑑等級：	一般性遺址		
建議事項			
遺址處理：	保持現狀，避免重大開發及翻整。		
遺物保存：			
行政處理：	<input type="checkbox"/> 指定遺址 <input checked="" type="checkbox"/> 列冊遺址 <input type="checkbox"/> 疑似遺址		
其 他：			
備 註			
本遺址為合併原發現者許清保記錄的「菜園港」及「老師園」遺址（許清保 2004：88-90），並以較為接近的「老師園」遺址命名。			
研究簡史			
1. 2002 年 11 月許清保、許懷哲調查發現。			
2. 2008 年 3 月 13 日本計畫吳美珍、吳佩秦調查。			
參考文獻			
1. 2004 許清保《南瀛遺址誌》台南縣新營市：台南縣政府。			
土地管理基本資料			
定著土地地號：		總面積：	平方公尺
使用分區（類別）：			
地號：	姓名	戶籍或連絡地址	聯絡電話
面積：			
所有人（代表）			
使用人			
管理人			
土地使用現況			
使用分區（類別）			
附近景觀：	目前在遺址北側有數座墳墓，東側有咸豐古墓一座，餘為水稻田及柚子果園。		

	
<p>圖說：遺址南側新開挖排水溝擾出不少夾砂陶片</p>	<p>圖說：遺址東側經人為刨挖而略顯低陷之稻田</p>
<p>使用現況：</p>	
<p> <input type="checkbox"/>荒廢地 <input checked="" type="checkbox"/>農耕 <input type="checkbox"/>景觀綠地 <input type="checkbox"/>建築區 <input type="checkbox"/>其他 說明：遺址目前為水稻田及柚子園。 </p>	
	
<p>圖說：在遺址北側之咸豐古墓</p>	<p>圖說：因開挖排水溝而擾出之陶器口緣殘件</p>
<p>其他相關事項</p>	
<p> 執行單位：台灣打里摺文化協會 計畫主持人：劉益昌 填表人：吳美珍／吳佩秦／顏廷仔／劉益昌 </p>	